





Financieel overzicht masterplan asbest 2017-2024

		Omvang	Financieel totaal in mln				Planning in financiële omvang in mln						
Kernen		Fysiek	Rijk	Provincie	Gemeente	Inwoners/bedrijven/ stakeholders	2017	2018	2019	2020	2021	2022	2023
Daken 	Asbesthoudende daken in de bebouwde kom	14,6 ha	0,66	0,00	0,66	9,64	0.50	1,75	1,75	1,75	1,75	1,75	1,71
	Wijkcoach / saneringscoach		0,00	1,18	0,29		0.21	0,21	0,21	0,21			
	Asbest van het bedrijfsdak	3,5 ha	0,16	0,05	0,00	1,55	1.00						
	Procesbegeleiding		0,00	0,50	0,50	0,00	0.14	0,14	0,14	0,14	0,14	0,14	0,14
	Gemeentelijk vastgoed inventariseren		0,00	0,00	0,10	0,00	0.05						
Bodem 	Asbestbodemsaneringsopgave (totaal van aanpak) op hoofdlijnen in Hof van Twente		Via prov.	35,40	3,80	8,80	3.00	7,50	7,50	7,50	7,50	7,50	7,50

		Omvang	Financieel totaal in mln				Planning in financiële omvang in mln						
Landelijk gebied		Fysiek	Rijk	Provincie	Gemeente	Inwoners/bedrijven/ stakeholders	2017	2018	2019	2020	2021	2022	2023
Daken 	Vrijkomende agrarische bebouwingen (te slopen)	32,0 ha	1,44	0,25	0,85	10,64	1,99	1,99	1,80	1,80	1,80	1,80	2,00
	Vrijkomende agrarische bebouwingen (nieuwe functie)	3,2 ha	0,14	0,00	0,07	1,38	0.22	0,22	0,22	0,22	0,22	0,22	0,25
	Asbesthoudende daken plattelandsomgeving (niet vrijkomend)	39,9 ha	1,80	0,00	0,90	17,26	2,85	2,85	2,85	2,85	2,85	2,85	2,85
	Procesbegeleiding		0,00	0,50	0,50	0,00	0.14	0,14	0,14	0,14	0,14	0,14	0,14
Bodem 	Asbestbermen buitengebied	2,3 ha	0,00	1,56	0,39	0,00	0.15	1,00	0,80	0,00	0,00	0,00	0,00
	Restverontreiniging asbestwegen locaties openbare ruimte onderzoek	464 st.	0,00	0,23	0,23	0,00	0.23	0,23	0,00	0,00	0,00	0,00	0,00