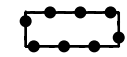


LEGENDA

Plangebied


 Bestemmingsplan Hengevelde, herziening Goorsestraat ong 2018

Bestemmingen

Bestemmingen

 B Bedrijf

 G Groen


 WR-A3 Waarde - Archeologie 3

Aanduidingen

Bouwvlak

 Bouwvlak

Maatvoering

 9 maximum bouwhoogte (m)

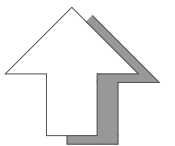
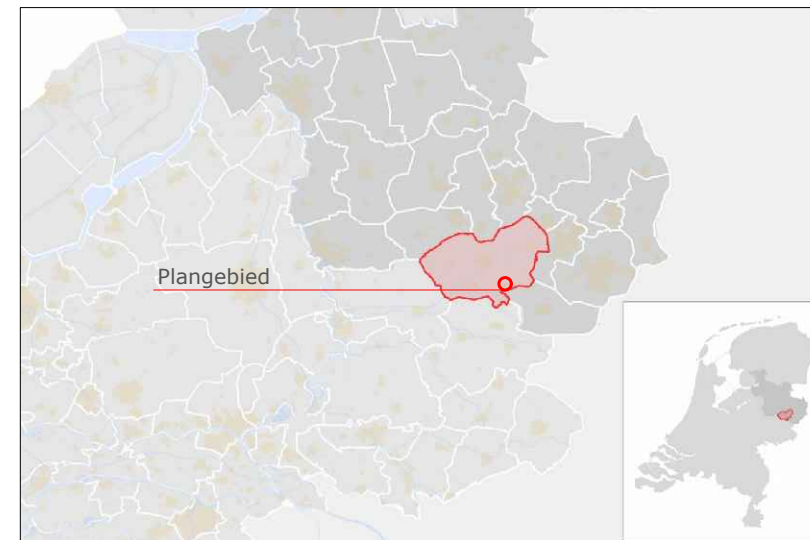
Functieaanduiding

 (sb-ekh) specifieke vorm van bedrijf - ekh

Verklaring

 Topografische gegevens en bestaande ondergrond

Ligging plangebied



GEMEENTE HOF VAN TWENTE

Bestemmingsplan:
Hengevelde, herziening Goorsestraat ong 2018

code: 18JA035 schaal 1:1000 formaat: A3 NL.IMRO.1735.HExGoorsestr2018-VS10

status:	datum:	tervisielegging:	get:
vastgesteld	21-06-2018		AV
ontwerp	10-05-2018		AV
voorontwerp			
concept	26-04-2018		AV
kaart: ---			



Hoofdstraat 43
7625 PB Zenderen
tel: 074- 255 70 20

fax: 074- 266 99 67
email: info@ad-fontem.nl
internet: www.ad-fontem.nl