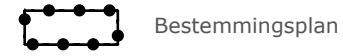


LEGENDA



Plangebied



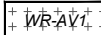
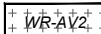
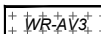

Bestemmingsplan

Bestemmingen

Enkelbestemmingen

-  Agrarisch met waarden
-  Recreatie - Verblifsrecreatie

Dubbelbestemmingen

-  Waarde - Archeologische verwachting 1
-  Waarde - Archeologische verwachting 2
-  Waarde - Archeologische verwachting 3
-  Waarde - NNN

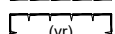
Bouwvlak






bouwvlak

Aanduidingen

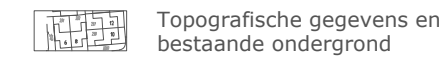
Functieaanduiding

-  horeca
-  hotel
-  specifieke vorm van recreatie - folly recreatiewoning
-  verblijfsrecreatie

Gebiedsaanduiding

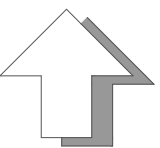
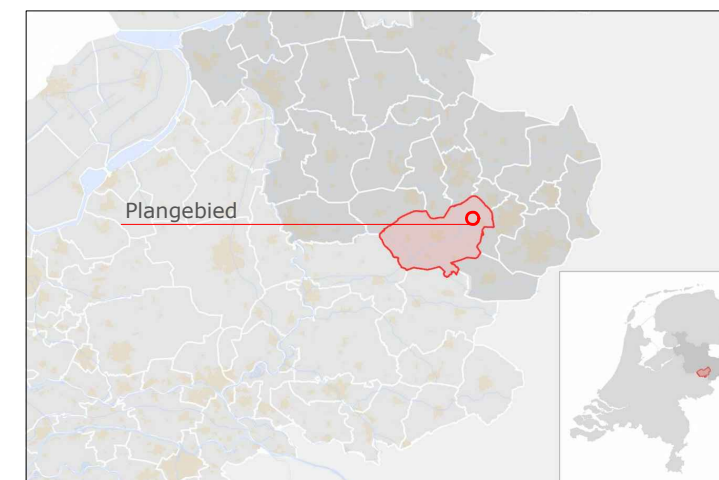
-  luchtvaartverkeerzone
-  reconstructiewetzone - extensiveringsgebied
-  vrijwaringszone - radar

Verklaring



Topografische gegevens en bestaande ondergrond

Ligging plangebied



GEMEENTE HOF VAN TWENTE

Bestemmingsplan:

Buitengebied Hof van Twente, herziening Almlosestraat 26 Ambt Delden

code: 20AF021 schaal 1:2000 formaat: A3 NL.IMRO.1735.BGxAlmlostr26-OP10

status:	datum:	tervisielegging:	get:
vastgesteld			
ontwerp	11-09-2023		AV
voorontwerp			
concept	10-07-2023		AV
kaart: ---			



Stationsstraat 37
7622 LW Borne
tel: 074- 255 70 20

email: info@ad-fontem.nl
internet: www.ad-fontem.nl